

# LA GESTION DE L'ACTIVITÉ DE TERRAIN



**LOCALISER**



**GÉRER**



**OPTIMISER**

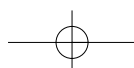


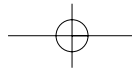
**PROTÉGER**

- Localiser en temps réel
- Gérer le coût de chacun de vos déplacements
- Rentabilité immédiate
- Optimiser vos tournées
- Protéger les hommes, et votre flotte
- Contact permanent avec vos chauffeurs
- Gérer les sorties de zones
- Gérer les statistiques
- Simplicité du service web

**ARV** **E**NTREPRISE  
*La maîtrise de la complexité*

*ARV ENTREPRISE est distributeur agréé SIEMMENS, SFR ENTREPRISES*





# Fleet Management



# Comment GÉRER votre FLOTTE de VÉHICULES

## PACK 1

### Gérer



#### CARACTÉRISTIQUES

- Optimiser le temps de travail
- Contrôle de l'utilisation des véhicules
- Remontées techniques des véhicules
- Connaissance parfaite des véhicules

#### AVANTAGES

- Gestion du temps de travail
- Connaître l'amplitude de travail du personnel itinérant
- Mieux appliquer la législation
- Contrôler l'usage de votre flotte
- Augmenter la longévité du matériel
- Diminution des accidents
- Améliorer la sécurité du personnel

#### COMPOSITION DU PACK 1

Clé conducteur - Ordinateur embarqué - Extraction des données



## PACK 2

### Gérer + Localiser



#### CARACTÉRISTIQUES

- Optimiser le temps de travail
- Contrôle de l'utilisation des véhicules
- Remontées techniques des véhicules
- Connaissance parfaite des véhicules

#### AVANTAGES

- Connaître l'amplitude de travail du personnel itinérant
- Contrôler l'usage de votre flotte
- Diminution des accidents
- Améliorer la sécurité du personnel
- Connaître l'itinéraire du véhicule
- Localisation de vos véhicules en temps réel
- Signal d'alerte en cas de sortie de zone

#### COMPOSITION DU PACK 2

Module GPS / GSM - Clé conducteur - Ordinateur embarqué  
Extraction des données, (Transmissions de données avec le GPRS)



## 2 possibilités de télématique embarquée

SERVER



### Sur le serveur

Une cartographie de grande précision NAVTECH, un logiciel FM 2002 qui récupère les données par extraction GSM et édite des rapports et un logiciel MapPoint 2002 qui visualise les parcours.



WEB



### Sur le web

Une gestion de flotte via un site web\* avec les transmissions de données de toute votre flotte et de vos statistiques.

\* Avec un abonnement



## PACK 3

### Gérer + Localiser + Communiquer



☒ De : SSDI  
À : Michel  
Passage au dépôt  
dès que possible

#### CARACTÉRISTIQUES

- Optimiser le temps de travail
- Contrôle de l'utilisation des véhicules
- Remontées techniques des véhicules
- Localisation des véhicules
- Communiquer avec les conducteurs

#### AVANTAGES

- Connaître exactement l'amplitude de travail du personnel itinérant
- Connaître l'itinéraire du véhicule
- Localiser les véhicules en temps réel
- Signal d'alerte en cas de sortie de zone
- Transmettre des ordres de mission en temps réel
- Recevoir une confirmation du conducteur

#### COMPOSITION DU PACK 3

Module GPS / GSM - Clé conducteur - Ordinateur embarqué  
Écran pour lecture des messages,  
(Transmissions de données avec le GPRS)



☒ De : SSDI  
À : Michel  
Passage au dépôt  
dès que possible

☒ De : SSDI  
À : Michel  
Passage au dépôt  
dès que possible



### Gérer + Localiser + Communiquer + Guider

#### CARACTÉRISTIQUES

- Optimiser le temps de travail
- Contrôle de l'utilisation des véhicules
- Remontées techniques des véhicules
- Localisation des véhicules
- Communiquer avec les conducteurs
- Gagner du temps et des kilomètres

#### AVANTAGES

- Connaître l'amplitude de travail du personnel itinérant
- Connaître l'itinéraire du véhicule
- Localiser les véhicules en temps réel
- Signal d'alerte en cas de sortie de zone
- Transmettre des ordres de mission en temps réel
- Recevoir une confirmation du conducteur
- Télécharger une adresse dans le système
- Guider vocalement et visuellement le conducteur
- Prendre le chemin le plus court

#### COMPOSITION DU PACK 4

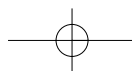
Système de navigation GPS - Module GPS / GSM / Clé conducteur  
Ordinateur embarqué, (Transmissions de données avec le GPRS)

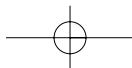


# NOUVEAU

Ces 4 packs existent aussi en location, pour des durées de 36, 48 ou 60 mois après acceptation du dossier par Siemens Finance.

L'instantanée avec le GPRS





# Des SOLUTIONS pour votre PROFESSION

## PACK BTP



### Rester informé sur les chantiers

Parfaitement intégré dans tous types d'engins (grue, pelleuse, compresseur...), ce pack vous permet d'améliorer la logistique de votre flotte, de gérer les démarrages et les arrêts, d'accroître la rentabilité de votre parc et enfin de localiser vos chantiers en cours.

## PACK COURSIER



### Livraisons immédiates

Votre équipe est équipée de téléphones GPS / GSM Modem anti-agression grâce à un bouton d'urgence, elle peut envoyer des messages d'état et peut être localisée facilement. Votre poste central possède une carte de France avec précision de 10m en Navtech, une carte IGN de vos communes à 2m de précision, très détaillé, ce poste vous permet également de gérer vos statistiques. Le PACK COURSIER vous permet de surveiller les zones géographiques, de gérer les livraisons, de localiser votre équipe. Résultat, une plus grande mobilité sur un territoire plus grand.

## PACK AMBULANCE



### Gérer les urgences

De votre bureau, localisez en temps réel tout votre parc de véhicules, optimisez votre planning et les itinéraires pour un service ambulancier de qualité grâce à la précision d'une cartographie NAVTECH. Gérez votre flotte en visualisant en permanence l'activité de terrain, gérez les urgences, contrôlez l'exactitude des temps de travail, diminuez votre coût et rentabilisez votre équipe. Votre parc de véhicules est sécurisé tout comme votre équipe et vos patients, vous pouvez à tout instant localiser votre véhicule en cas de vol grâce à la remontée d'alarme.

## PACK POLICE MUNICIPALE



### Sécurité en temps réel

Votre équipe mobile est équipée de téléphones GPS / GSM / MODEM anti agression grâce à un bouton d'urgence. Elle peut-être localisée à tout instant et suivie à distance, elle peut également envoyer des messages d'état. Votre poste central possède une carte de France avec précision de 10m en NAVTECH, une carte IGN de vos communes à 2m de précision très détaillée (sentiers, points d'eau, chemins...), il gère aussi vos statistiques. Ce pack vous permet ainsi de gérer les interventions en toute sécurité en bénéficiant de plus de mobilité et de surveillance des zones géographiques sur un plus grand territoire.

## PACK AGENT DE PROPRETÉ



### Un service propreté efficace

Parfaitement intégré dans tous types de véhicules, le PACK AGENT DE PROPRETÉ améliore la logistique de votre flotte. Vous pouvez ainsi gérer les démarrages et les arrêts, accroître la rentabilité de votre parc, enregistrer et analyser les données.

## PACK TRANS- PORTEUR



### Optimiser vos tournées

De votre bureau localisez grâce à la précision d'une cartographie NAVTECH, en temps réel tout votre parc de véhicules, optimisez la productivité, la qualité, les itinéraires et vos statistiques. Gérez votre flotte en visualisant en permanence l'activité du terrain, contrôlez l'exactitude des temps de travail, mesurez les performances de chacun, diminuez vos coûts et rentabilisez votre équipe.


## PACK FORESTIER



### Repérer, localiser

Votre équipe mobile est équipée de téléphones GPS / GSM / MODEM, elle peut envoyer sa position, être localisée et suivie à distance, envoyer des messages d'état. Le guidage vocal à distance calcule votre itinéraire, le GPS peut être installé dans les véhicules de votre choix et il est portable dans plusieurs véhicules. Le GPS possède une carte de France avec précision de 10m en NAVTECH, une carte IGN de vos communes à 2m de précision (sentiers, points d'eau, chemins...), il gère aussi vos statistiques.

## PACK AGENT DE SÉCURITÉ



### Sécurité en temps réel

Votre équipe mobile est équipée de téléphones GPS / GSM / MODEM anti agression grâce à un bouton d'urgence. Elle peut-être localisée à tout instant et suivie à distance, elle peut également envoyer des messages d'état. Votre poste central possède une carte de France avec précision de 10m en NAVTECH, d'une carte IGN de vos communes à 2m de précision très détaillée (sentiers, points d'eau, chemins...), il gère aussi vos statistiques. Ce pack vous permet ainsi plus de mobilité sur un territoire plus grand, la surveillance de zones géographiques et la gestion des interventions en toute sécurité.

Consultez notre site [www.arventreprises.fr](http://www.arventreprises.fr)

